



Mieszkanie chronione

Gmina Leśna w roku 2021, utworzyła nowe mieszkanie chronione.

Strona 6



Apel w sprawie wojny na Ukrainie

Rada Miejska i Burmistrz Leśnej przyjęli apel w sprawie wojny na Ukrainie.

Strona 9



Gdzie były Okopy Pandurów?

Gdzie znajdują się historyczne okopy? Zagadkę rozwiązuje Mirosław Słodziński.

Strona 11-12

Panorama Leśnej.pl

MIESIĘCZNIK GMINY LEŚNA • WWW.PANORAMALESNEJ.PL • 8 MARCA 2022 • NR 3 (117) • NAKŁAD 3000 EGZ. • MIESIĘCZNIK BEZPŁATNY • ISSN 2084-3674

Solidarni z Ukrainą

lesna.pl/Ukraina

Інформація для громадян України

Соціально-адміністративну допомогу надають Територіальний центр соціального обслуговування, вул. Коściuszki 7 за телефоном: (+48) 75 30 30 729, електронною поштою: sekretariat@mgops-lesna.pl та Ратуша в м Лесна, тел. 75 72 11 239 з 7:30 до 15:30

Pomoc i informacje urzędowe można uzyskać w Miejsko-Gminnym Ośrodku Pomocy Społecznej w Leśnej ul. Kościuszki 7 pod numerem telefonu: 75 30 30 729, email: sekretariat@mgops-lesna.pl oraz Urzędzie Miejskim w Leśnej nr tel. 75 72 11 239 w godz. 7:30-15:30

Pomoc formalna dla uchodźców w gminie Leśna

Urząd Miejski w Leśnej udziela pomocy formalnej przy rejestracji osób, które przybyły z Ukrainy i zamieszkały na terenie Gminy Leśna.

Prosimy o kierowanie przybyłych do Ratusza w Leśnej, do sekretariatu lub bezpośrednio do osoby odpowiedzialnej za pomoc w rejestracji i wypełnieniu formalności:

- Zbigniew Sołtys, specjalista ds. obrony cywilnej
- e-mail: obronacywilna@lesna.pl
- Rynek 19, Ratusz w Leśnej, pokój nr 5, I piętro.

Pomagamy w uzyskaniu statusu uchodźcy, rejestracji w Dolnośląskim Urzędzie Wojewódzkim, udzielamy innych informacji urzędowych oraz możliwościach uzyskania wsparcia materialnego.

Jak pomagać?

W wojennym chaosie najważniejsza jest ludzka solidarność, ale równie ważne jak gotowość do niesienia pomocy jest robienie to w sposób uporządkowany i prawidłowo zorganizowany. Nie wiemy ile osób będzie potrzebować naszej pomocy na miejscu – na terenie gminy, nie wiemy ilu uchodźców do nas trafi, jakie będą mieli potrzeby, w jakim będą wieku, czy będą potrzebować odzieży, pracy, specjalnych leków jak insulina, środków czystości, a może specjalistycznego sprzętu jak wózek inwalidzki czy wózek dziecięcy, czy nawet tak drobnych, a jakże istotnych przedmiotów jak okulary. Dlatego **dzisiaj najważniejsza jest wiedza o tym co posiadacie, a możecie oddać potrzebującym, a nie samo dostarczanie setek przedmiotów do gminnych magazynów.** To samo dotyczy pomocy wolontariackiej – na pewno przydadzą się tłumacze, pielęgniarki,

opiekunki do dzieci, pomocnicy do drobnych prac. Ale kto i kiedy – jeszcze nie wiemy. Dlatego dzisiaj zbieramy informacje, które będą dostępne dla naszych służb zarządzania kryzysowego.

ABC pomocy humanitarnej

1. Każda pomoc powinna być dobrze zorganizowana i skoordynowana z działaniami służb i innych pomagających.
2. Samorzutne, spontaniczne wyjazdy „z pomocą” zwiększają chaos na granicy i na drogach, pogarszają komunikację, utrudniają działania wyspecjalizowanych służb.
3. Pamiętaj, że oprócz ludzi dobrego serca z zamieszania wojennego korzystają też cyniczni cwaniacy, żerujący na ludzkim nieszczęściu. Zachęcanie uchodźców do korzystania z nieformalnej pomocy może skończyć się dla nich tragicznie!
4. Pamiętaj, że spokój, porządek, cierpliwość i gotowość do działania, są równie ważne jak samo działanie. Kiedy wszyscy rzucą się do spontanicznego pomagania, może to przynieść skutki odwrotne do zamierzeń.
5. Zadeklaruj pomoc – zamiast działać na własną rękę.

Chcesz pomóc Ukrainie?

Pomyśl w jaki sposób możesz pomagać, następnie wypełnij formularz na stronie <https://lesna.pl/ukraina/deklaracje-pomocy/> i czekaj na dalsze informacje. Gdy zadeklarowana pomoc będzie potrzebna na pewno się do Ciebie odezwiemy.

Budowa mostu

W Leśnej trwają prace związane z długo wyczekiwanyremontem mostu. Obecnie przygotowywana jest tymczasowa przeprawa na rzece Kwisie, po ukończeniu której rozpoczną się roboty rozbiórkowe głównego mostu.

Elżbieta Kwiatkowska

O budowie mostu zastępczego mówi Agata Ciecieląg, kierownik robót: „Przeprawa składa się z dwóch części: konstrukcji stalowej mostu trzyprzęsłowego, dwa przęsła o konstrukcji blachownicowej i przęsło, które łączy obiekt z częścią prowadzącą do centrum miasta na dźwigarach stalowych. Druga część to jest nasyp drogowy zabezpieczony ściankami berlińskimi wyłożony płytami betonowymi.”

Tymczasowa przeprawa ma być udostępniona dla samochodów i pieszych w marcu, a nowy most ma spełnić wszelkie niedogodności, których nie miał jego poprzednik.

„Nowy most będzie przede wszystkim trwalszy, będzie miał trochę mocniejszą konstrukcję – mówi Burmistrz Leśnej – wymieniana jest korona mostu i co najważniejsze – z punktu widzenia gminy i jej mieszkańców – będzie miał szersze chodniki i łagodniejsze najazdy. Dzisiaj każdy, kto próbuje skręcić z ulicy Ogrodowej albo Pocztovej wie, że bardzo ciężko się skręca w ten most, te skosy 90 stopni są dość trudne do pokonania, szczególnie dla większych samochodów. Tutaj będą łagodniejsze profile, będą po



prostu porobione łuki i na most będzie można wjechać łatwiej.”

Inwestorem remontu mostu jest Dolnośląska Służba Dróg i Kolei. Całkowity koszt prac ma wynieść blisko 7 mln zł. Swoją wkład ma także gmina Leśna.

„Gmina Leśna dokłada 300 tysięcy do budowy chodników i 60 tysięcy będzie nas kosztowało wymienienie rur wodociągowych pod mostem – mówi Burmistrz Leśnej o inwestycji – no ale jest to koszt, który i tak byłby nie do uniknięcia, to są nasze rury i po prostu podepnimy je pod nowym mostem.” Termin oddania nowego mostu mija 14 stycznia 2023 roku, ale wykonawca planuje zakończyć roboty wcześniej i jest planowane na przełomie jesieni i zimy tego roku zakończyć wszelkie prace związane z mostem.

Zmiana harmonogramu odbioru odpadów komunalnych w Grabiszycach i Jurkowie!

Ze względów logistycznych Przedsiębiorca zmienił harmonogram odbiorów odpadów na 2022 rok sołectwach: **Grabiszyce Górne, Grabiszyce Średnie, Grabiszyce Dolne oraz Jurków**. W pozostałych sołectwach terminy odbiorów odpadów komunalnych pozostają bez zmian.

GRABISZYCE GÓRNE, ŚREDNIE, DOLNE, JURKÓW			
Miesiąc 2022 r.	ODPADY POSORTOWNICZE	BIOODPADY	SUROWCE WTÓRNE
LUTY	4, 18	22	24
MARZEC	4, 18	22	24
KWIECIEŃ	1, 15, 29	5, 20	22
MAJ	13, 27	4, 17, 31	19
CZERWIEC	10, 24	14, 28	17
LIPIEC	8, 22	12, 26	14
SIERPIEŃ	5, 20	9, 23	11
WRZESIEŃ	2, 16, 30	6, 20	8
PAŹDZIERNIK	14, 12	4, 18	6
LISTOPAD	12, 25	15	4
GRUDZIEŃ	9, 23	13	1, 30

PANORAMA LEŚNEJ – MIESIĘCZNIK GMINY LEŚNA

ISSN 2084-3674

Wydawca. Ośrodek Kultury i Sportu w Leśnej, ul. Elizy Orzeszkowej 5a,

59-820 Leśna, tel.: 75 72 11 579, www.okislesna.pl

e-mail: okis@lesna.pl

Adres redakcji. Rynek 19, Leśna tel. 75 72 11 239 wew. 30

e-mail: redakcja@panoramalesnej.pl

Redaktor prowadzący. Elżbieta Kwiatkowska

Skład. Elżbieta Kwiatkowska

Druk. Polska Press Sp. z o.o., Oddział Poligrafia,

Drukarnia w Sosnowcu

Nakład. 3000 egz.

Materiałów niezamówionych nie zwracamy, zastrzegamy sobie prawo ich adiacji, skracania oraz zmiany tytułów.

Za wszelkie opinie wyrażane na łamach Panoramy Leśnej

odpowiedzialność prawną ponoszą ich autorzy.

Redakcja nie ponosi odpowiedzialności za treść ogłoszeń i reklam. Może odmówić ich publikacji bez podania przyczyn.

Kontakt z redakcją:

poniedziałek-piątek w godzinach pracy Urzędu.

Dodatkowe materiały do artykułów oznaczonych ikoną kodu QR na stronie www:

<http://panoramalesnej.pl>



Kolejne odcinki dróg ażurowych

Dzięki dofinansowaniu pochodzącemu ze środków Rządowego Funduszu Inwestycji Lokalnych wykonane zostały kolejne dwa odcinki dróg gminnych. Pierwszy z nich stanowi droga do posesji nr 48, 48a, 47, 47a przy ul. Baworowo w Leśnej, a drugi to dojazd do posesji nr 68, 69, 70, 71 również przy ul. Baworowo w Leśnej.

Zakres prac na ww. odcinkach obejmował utwardzenie nawierzchni dróg materiałem bazaltowym oraz ułożenie 2 rzędów płyt ażurowych. Niniejsze drogi wykonano w ramach zadania inwestycyjnego pn.: „Przebudowa dróg gminnych (drogi ażurowe)”.

Wykonawcą robót budowlanych była firma PU TOMKOP Tomasz Śliwiński ze Stankowic. Wartość przebudowy

w/w odcinków wyniosła łącznie 134.610,00 zł brutto.



ul. Baworowo w Leśnej, droga do posesji nr 48, 48a, 47, 47a



ul. Baworowo w Leśnej droga do posesji nr 68, 69, 70, 71

Odczyt stanu wodomierza

Prosimy odbiorców wody o samodzielne dokonanie odczytu i podanie stanu wodomierza drogą telefoniczną lub e-mail:

• wodomierze@lesna.pl

• 075 72 11 239 wew. 43
• 515 360 695

Pełna informacja o stanie wodomierza powinna zawierać:

- imię i nazwisko
- adres
- stan wodomierza
- adres e-mail do wysłania faktury

Jak w prosty sposób prawidłowo odczytać stan wodomierza?

Na tarczy wodomierza widnieją okienka, w których widoczne są cyfry. Jeżeli występują tylko cyfry w kolorze czarnym to podajemy liczbę utworzoną z tych cyfr, jeżeli natomiast występują dwa kolory cyfr – czarny i czerwony – to podajemy również tylko liczbę utworzoną z cyfr czarnych. Jest to stan wodomierza w m³. Odczyt należy zaokrąglić do pełnych metrów sześciennych.



W razie braku przekazania informacji dotyczącej aktualnego stanu wodomierza, rozliczenie za pobraną wodę i/lub odprowadzone ścieki nastąpi wg szacunkowego zużycia, co korygowane będzie najbliższym fizycznym odczytem lub podanym przez odbiorcę.

Walentynki w bibliotece – „Randka w ciemno z książką”

14 lutego 2022 r. to dzień, który przynosi wszystkim dużo radości. Tego dnia uczniowie SP im. Jana Pawła II w Smolniku mieli okazję wypożyczać książki, których tytułów nie znali. Książki obłożone były w papier i przyozdobione sercami, na których widniał krótki opis książki.

red.K. Waniczek

Akcja cieszyła się ogromną popularnością wśród uczniów. Zasada była prosta – czytelnik przychodzi, by wypożyczyć książkę w ciemno – bez rekomendacji, bez czytania recenzji, może nawet z gatunku, po który nigdy nie sięga.

Książka-niespodzianka była opakowana, więc nie zasugerował się ani okładką ani autorem ani tytułem.



Nieodpłatna pomoc prawna w Gminie Leśna

Informujemy, że od 1 marca 2022 r. punkt udzielania nieodpłatnych porad prawnych zostanie przeniesiony do budynku Urzędu Miejskiego Rynek 19, pokój nr 1.

Radca prawny przyjmuje:

- w środy od godziny 9:00 do 12:00
- w piątek od godziny 13:00 do 17:00

po wcześniejszym umówieniu terminu wizyty pod numerem telefonu: 75 64 64 338.

KĄCIK RADNEGO POWIATOWEGO



Jan Surowiec



Zarząd Powiatu nie zmienił jednak proponowanych wielkości budżetu. Starosta Lubański zapytany o przyczyny negatywnych opinii odpowiedział, że są nieznane, gdyż negatywne stanowiska nie zawierały uzasadnienia.

Czy taki stan rzeczy nie budzi niepokoju w zakresie zabezpieczenia finansowego szkół i placówek powiatowych? Otóż budzi niepokój, ale – jak odpowiada Starosta – jest zbyt dużo niewiadomych, aby cokolwiek planować. Stan faktycznych potrzeb uzależniony jest od takich czynników, jak nabór do klas pierwszych, inflacja, wielkość subwencji i innych, które na ten moment są nieznane.

Zarząd Powiatu obiecuje, że dołoży wszelkich starań, aby pozyskać dodatkowe środki finansowe przeznaczone dla powiatowej oświaty.

Rodzinna piecza zastępcza w powiecie

Na koniec 2021 r. na terenie powiatu lubańskiego funkcjonowało 65 rodzin zastępczych i 1 rodzinny dom dziecka, w których przebywało łącznie 103 dzieci. Rodzinny dom dziecka obejmował opieką 12 dzieci.

Najwięcej – bo aż 47 rodzin – to były rodziny spokrewnione z dziećmi. Jedną rodziną zastępczą pełniła funkcję pogotowia rodzinnego. W tej rodzinie umieszczonych było rotacyjnie w ciągu całego roku 14 dzieci.

W 2021r. powstało 10 nowych rodzin zastępczych, w tym 8 rodzin spokrewnionych, w których umieszczono 15 dzieci. W ciągu ubiegłego roku przestało funkcjonować 9 rodzin zastępczych głównie z powodu usamodzielnienia się podopiecznych.

Z końcem roku zakończyła też działalność (z własnej inicjatywy) jedyna rodzina o charakterze pogotowia rodzinnego, która funkcjonowała 17 lat. Według kierownictwa PCPR, fakt ten bardzo utrudni realizację zadań w zakresie interwencyjnego umieszczania dzieci poza rodziną biologiczną.

Niestety inne rodziny zastępcze nie są zainteresowane funkcją pogotowia opiekuńczego. Brak takiej rodziny, to brak możliwości natychmiastowej reakcji w sytuacji np. zagrożenia życia i zdrowia dzieci, kiedy wymagane jest zapewnienie dziecku schronienia niezależnie od pory dnia i nocy.

Liczba rodzin zastępczych z podziałem na gminy powiatu lubańskiego:

Rok 2021	
Lubań Gmina Miejska	18
Lubań Gmina	10
Leśna	18
Świeradów-Zdrój	7
Olszyna	5
Siekierczyn	6
Platerówka	1

Minimalna wysokość świadczeń przysługujących rodzinie zastępczej w 2021 r.:

- 746 zł miesięcznie – w przypadku dziecka umieszczonego w rodzinie zastępczej spokrewnionej,
- 1 131 zł miesięcznie – w przypadku dziecka umieszczonego w rodzinie zastępczej zawodowej, niezawodowej, rodzinnym domu dziecka,
- dodatek w wysokości nie niższej niż 227 zł miesięcznie dla dziecka umieszczonego w rodzinie zastępczej legitymującego się orzeczeniem o niepełnosprawności

- dodatek wychowawczy 500+ – dla każdego dziecka do 18. roku życia,
- świadczenie z programu „Dobry start” tzw. 300+ (wypłaca ZUS), r
- dodatek w wysokości nie niższej niż 227 zł. miesięcznie dla rodziny zastępczej zawodowej, w której umieszczone jest dziecko na podstawie ustawy o postępowaniu w sprawach nieletnich.

Rodzina zastępcza zawodowa, w której umieszczono powyżej 3 dzieci oraz prowadzący rodzinny dom dziecka otrzymuje:

- środki finansowe na utrzymanie lokalu mieszkalnego lub domu jednorodzinnego, w którym prowadzony jest rodzinny dom dziecka,
- środki finansowe na pokrycie niezbędnych kosztów związanych z remontem lub zamianą lokalu w budynku wielorodzinnym lub domu jednorodzinnym, w którym prowadzony jest rodzinny dom dziecka,
- środki finansowe na pokrycie innych niezbędnych i nieprzewidzianych kosztów związanych z opieką i wychowaniem dziecka lub funkcjonowaniem rodzinnego domu dziecka.

Wynagrodzenia nauczycieli szkół powiatowych

Na początku każdego roku kalendarzowego wszystkie gminy i powiaty prowadzące szkoły i placówki publiczne sporządzają sprawozdania z wysokości średnich wynagrodzeń nauczycieli na poszczególnych stopniach awansu zawodowego. W przypadku, gdy średnie wynagrodzenie w skali roku nie osiąga minimalnego poziomu określonego w ustawie, to nauczyciele mają prawo do dodatku uzupełniającego.

W Powiecie Lubańskim średnie wynagrodzenie nauczycieli i liczby etatów w 2021 r. były następujące:

Stopień awansu	Średnie wynagrodzenie brutto	Średnioroczna liczba etatów
Nauczyciel dyplomowany	7 173	129,85
Nauczyciel mianowany	5 530	49,64
Nauczyciel kontraktowy	4 573	19,69
Nauczyciel stażysta	4 224	5,59

W 2021 r., podobnie jak w latach poprzednich, średnie wynagrodzenia nauczycieli zatrudnionych w szkołach i placówkach Powiatu Lubańskiego było wyższe niż określone w Karcie Nauczyciela. W związku z powyższym nie wystąpiła potrzeba wypłaty dodatku uzupełniającego.

Rady rodziców i rady pedagogiczne zaopiniowały budżety szkół powiatowych

Przed uchwaleniem budżetu na dany rok organ prowadzący szkołę ma obowiązek zasięgnięcia opinii rady pedagogicznej i rady rodziców n.t. projektowanego dla tej szkoły planu finansowego.

Spośród 9 placówek powiatowych, aż 6 rad pedagogicznych negatywnie zaopiniowało kwoty proponowane przez Zarząd Powiatu. Z kolei na 6 działających rad rodziców, aż 5 opinii było negatywnych.

Biblioteka Publiczna w Leśnej
zaprasza na

konkurs plastyczny

WIELKANOCNE JAJO

Malujemy jajo w rozmiarze XL w wielkanocne symbole oraz umieszczamy na nim tytuły trzech ostatnio przeczytanych książek.
Do udziału zapraszamy dzieci i młodzież od 8 do 18 lat z Gminy Leśna.
Na prace czekamy w Bibliotece Publicznej w Leśnej ul. Pocztowa 10, 59 - 820 Leśna do 01.04.2022 r.

Regulamin konkursu dostępny na stronie internetowej
www.okislesna.pl

Stojaki na broszury

Miejsko-Gminna Komisja Rozwiązywania Problemów Alkoholowych w Leśnej w ramach prowadzenia profilaktycznej działalności informacyjnej i edukacyjnej zakupiła broszury Wydawnictwa Edukacyjnego Remedium wraz z trzema obrotowymi stojakami do ich eksponowania.

- Broszury poruszają tematy m. in. :
- przemocy w rodzinie,
 - skutecznych procedur prawnych dotyczących przemocy w rodzinie,
 - Niebieckich Kart,
 - jak kontrolować swoje picie,
 - zobowiązania do leczenia odwykowego,
 - picia ryzykownego, szkodliwego i uzależnienia od alkoholu,
 - jazdy pod wpływem alkoholu,
 - współuzależnienia,
 - DDA (dorosłe dzieci alkoholików).

Na stojakach znalazły się również opracowane własne materiały informacyjne, które dotyczą:

- Miejsko-Gminnej Komisji Rozwiązywania Problemów Alkoholowych w Leśnej z odpowiedzią m. in. na pytanie: co może zrobić MGKRPA, jeśli członek naszej rodziny nadużywa alkoholu?
- Punktu Konsultacyjnego przy ul. Pocztowej 10, który świadczy bezpłatną pomoc dla mieszkańców gminy: psychologa oraz specjalisty terapii uzależnień.

Stojaki z materiałami trafiły do Zakładu Opieki Zdrowotnej "MEDITON" i „SANITAS” w Leśnej oraz do Miejsko-Gminnego Ośrodka Pomocy Społecznej w Leśnej.


Sporządziła: Pełnomocnik ds. rozwiązywania problemów alkoholowych i narkomanii



Warsztaty dla seniorów



GMINNA RADA SENIORÓW W LEŚNEJ
INFORMUJE, ŻE:



- Zajęcia **taneczno-gimnastyczne** odbywać się będą w każdy poniedziałek i środę o godzinie 11:00
- **Joga dla Seniora** odbywać się będzie w każdy wtorek o godzinie 12:00
- **Grupa turystyczna** spotykać się będzie w każdy poniedziałek o godzinie 15:00
- **Grupa miłośników brydża i rummikuba** spotykać się będzie w każdy poniedziałek o godzinie 14:30
- **Spacery „nordic walking”** będą się odbywać codziennie o godzinie 9:00 (po uzgodnieniu z prowadzącą)

Spotykamy się w Centrum Społecznym w Leśnej
ul. Tadeusza Kościuszki 7
WSTĘP JEST BEZPŁATNY
Zapraszamy

Uchwały Rady Miejskiej w Leśnej – sesja 28.02.2022

XLVII/320/2022 w sprawie ustalenia wysokości ekwiwalentu pieniężnego dla członków ochotniczych straży pożarnych z terenu gminy biorących udział w działaniu ratowniczym, akcji ratowniczej, szkoleniu lub ćwiczeniu
XLVII/321/2022 w sprawie ustalenia wysokości diet radnych oraz zwrotu kosztów podróży służbowych radnym Rady Miejskiej w Leśnej
XLVII/322/2022 w sprawie zmiany uchwały nr III/23/2018 Rady Miejskiej w Leśnej z dnia 20 grudnia 2018 r.

w sprawie określenia zasad wydzierżawiania gruntów stanowiących własność Gminy Leśna

XLVII/323/2022 w sprawie zmiany Uchwały Nr XLVI/309/2022 Rady Miejskiej w Leśnej z dnia 25 stycznia 2022 r. w sprawie uchwalenia regulaminu określającego wysokość stawek i szczegółowe warunki przyznawania dodatków do wynagrodzenia zasadniczego, szczegółowe warunki obliczania i wypłacania wynagrodzenia za godziny ponadwymiarowe i godziny doraźnych

zastępstw oraz wysokość i warunki wypłacania nagród za osiągnięcia dydaktyczno-wychowawcze dla nauczycieli zatrudnionych w szkołach i placówkach oświatowych dla których organem prowadzącym jest Gmina Leśna
XLVII/324/2022 w sprawie inkasa podatku od nieruchomości, rolnego i leśnego
XLVII/325/2022 w sprawie zmiany uchwały Nr IV/30/2019 Rady Miejskiej w Leśnej z dnia 29 stycznia 2019 r. w sprawie ustanowienia szczegółowych

zasad ponoszenia odpłatności za pobyt dla osób bezdomnych
XLVII/326/2022 w sprawie zmiany budżetu na 2022 rok
XLVII/327/2022 w sprawie przyjęcia aktualizacji Sołeckich Strategii Rozwoju Wsi Grabiszyce, Stankowice, Świecie i Wolimierz w Gminie Leśna
XLVII/327/2022 w sprawie przyjęcia aktualizacji Sołeckich Strategii Rozwoju Wsi Grabiszyce, Stankowice, Świecie i Wolimierz w Gminie Leśna

Mieszkanie chronione

Gmina Leśna w roku 2021, utworzyła nowe mieszkanie chronione na cele związane z programem kompleksowego wsparcia dla rodzin „Za Życiem”, spełniającym standardy określone w rozporządzeniu Ministra Rodziny i Polityki Społecznej z dnia 26 kwietnia 2018 r. w sprawie mieszkań chronionych.

Rozporządzenie Ministra Rodziny, Pracy i Polityki Społecznej w sprawie mieszkań chronionych wynika z potrzeby określenia minimalnych standardów usług i minimalnych standardów pomieszczeń we wprowadzonych ustawą nowych rodzajach mieszkań chronionych: treningowych i wspieranych. Celem tych regulacji jest zagwarantowanie właściwego poziomu usług

oddzielnie dla mieszkań chronionych treningowych oraz dla mieszkań chronionych wspieranych i zapewnienie dogodnych warunków pobytu.

Mieszkanie chronione jest formą pomocy społecznej skierowaną do osób, które ze względu na trudną sytuację życiową, wiek, niepełnosprawność lub chorobę potrzebują wsparcia w funkcjonowaniu w codziennym życiu, ale nie wymagają usług w zakresie świadczonego przez jednostkę całodobowej opieki (np. dom pomocy społecznej), w szczególności osób z zaburzeniami psychicznymi, osób opuszczających pieczę zastępczą w rozumieniu przepisów o wspieraniu rodziny i systemie pieczy zastępczej, młodzieżowy ośrodek wychowawczy, zakład dla nieletnich, a także cudzoziemców, którzy

uzyskali w Rzeczypospolitej Polskiej status uchodźcy, ochronę uzupełniającą lub zezwolenie na pobyt czasowy udzielone w związku z nadaniem statusu uchodźcy albo w związku z udzieleniem ochrony uzupełniającej. Mieszkanie chronione przygotowuje osoby pod opieką specjalistów do prowadzenia samodzielnego życia lub wspiera je w codziennym funkcjonowaniu. Korzystanie ze wsparcia w mieszkaniu chronionym treningowym jest czasowe.

Osoby posiadające orzeczenie o znacznym lub umiarkowanym stopniu niepełnosprawności oraz osoby w podeszłym wieku lub przewlekle chore mogą otrzymać decyzję kierującą do korzystania ze wsparcia w mieszkaniu chronionym wspieranym na czas nieokreślony.

Rodzaj i zakres usług uzależnione są od potrzeb danej osoby i jej możliwości psychofizycznych i przed wydaniem decyzji administracyjnej są przedmiotem uzgodnień pomiędzy pracownikiem socjalnym podmiotu kierującego, pracownikiem socjalnym podmiotu prowadzącego mieszkanie a osobą ubiegającą się o wsparcie lub jej przedstawicielem ustawowym. Prowadzenie mieszkań chronionych jest zadaniem własnym gminy o charakterze obowiązkowym, natomiast prowadzenie mieszkań chronionych dla osób z terenu więcej niż jednej gminy – zadaniem własnym powiatu.

Gmina Leśna otrzymała 80% dotacji celowej od Wojewody Dolnośląskiego – wysokość dotacji 91 863 złotych z przeznaczeniem na rozwój sieci mieszkań chronionych. Wkład własny Gminy to 20% środków z budżetu gminy w całkowitych kosztach zadania w wysokości 22 360 złotych.

Środki o których mowa, zostały wykorzystane na wykonanie 1 mieszkania chronionego znajdującego się w budynku przy ul. Szkolnej 15 w Leśnej. Gmina Leśna dokonała remontu przedmiotowego lokalu wraz z przystosowaniem i wyposażeniem mieszkania chronionego. Przygotowane mieszkanie chronione zostanie oddane w dyspozycję Miejskiego Ośrodka Pomocy Społecznej w Leśnej.



Mieszkanie przed remontem



Mieszkanie po remoncie



Mieszkanie po remoncie



Mieszkanie po remoncie

Obowiązek podłączenia do kanalizacji sanitarnej

Czy istnieje prawny obowiązek podłączenia się do gminnej sieci kanalizacji sanitarnej?

Piotr Sudnik

Na wyżej postawione pytanie odpowiedź jest twierdząca. Właściciel ma obowiązek przyłączyć się do sieci kanalizacyjnej jeśli są techniczne możliwości przyłączenia, ale z jednym wyjątkiem. Gdy na nieruchomości istnieje już przydomowa oczyszczalnia ścieków, właściciel jest z tego obowiązku zwolniony. Natomiast posiadanie zbiornika bezodpływowego (szamba) nie zwalnia z ww. obowiązku.

Wynika to wprost z art. 5. ust. 1 pkt 1 ustawy z dnia 13 września 1996 r. o utrzymaniu czystości i porządku w gminach. Burmistrz w przypadku stwierdzenia niewykonania obowiązków, o których mowa powyżej wydaje decyzję nakazującą wykonanie obo-

wiązku. Takie „przymuszenie” właściciela nieruchomości do działań przyłączeniowych, występuje w sytuacji, w której łącznie zostają spełnione przesłanki: po pierwsze musi istnieć odpowiednia sieć, do której nieruchomość może zostać przyłączona, po drugie nie istnieje przy nieruchomości przydomowa oczyszczalnia ścieków i po trzecie właściciel nie zrealizował obowiązku przyłączenia.

Wzrost liczby podłączeń do miejskiej sieci kanalizacyjnej i połączone z tym zmniejszenie liczby zbiorników bezodpływowych jest istotne z punktu widzenia ogólnie pojętej ochrony środowiska oraz warunków eksploatacji naszej oczyszczalni ścieków. Obowiązek ten ma obecnie szczególne znaczenie w przypadku nowobudowanych sieci kanalizacyjnych, jak np. dla ubiegłorocznej inwestycji związanej z kanalizowaniem ul. Wiejskiej w Leśnej oraz części Smolnika, gdzie Gmina Leśna

przy wsparciu funduszy zewnętrznych rozbudowała sieć kanalizacji sanitarnej. Na tym obszarze mieszkańcy powinni jak najszybciej dokonać nowych podłączeń. Koszty związane z wykonaniem przyłącza ponosi właściciel nieruchomości przyłączanej.

Procedurę przyłączania koordynuje referat gospodarki komunalnej. Na naszej stronie internetowej w zakładce: dla mieszkańców/załatw sprawę w urzędzie/wodociągi i kanalizacja znajduje się wniosek o wydanie technicznych warunków przyłączenia. Niezwłocznie po dopełnieniu formalności związanych z zakończoną inwestycją w Powiatowym Inspektoracie Nadzoru Budowlanego w Lubaniu będziemy informowali Państwa o możliwości przyłączenia się do sieci, aby w przyszłości uniknąć skutków postępowania administracyjnego, którego efektem jest decyzja nakazująca wykonanie tego obowiązku.

Usuwanie folii rolniczych

W dniu 15 września 2021 r. Gmina Leśna wystąpiła do Narodowego Funduszu Ochrony Środowiska i Gospodarki Wodnej w Warszawie z wnioskiem o dofinansowanie przedsięwzięcia w formie dotacji w ramach programu priorytetowego nr 2.8 „Racjonalne gospodarowanie odpadami i ochrona powierzchni ziemi Usuwanie folii rolniczych i innych odpadów pochodzących z działalności rolniczej”.

W styczniu 2022 r. otrzymaliśmy informację, że wniosek uzyskał ocenę pozytywną. **Realizacja zadania odbędzie się w terminie od 01.03.2022 r do 30.06.2022 r.** Wniosek zakłada usunięcie 8,06 Mg odpadów rolniczych z 13 gospodarstw rolnych położonych na terenie Gminy Leśna.

Rekrutacja do publicznych przedszkoli na rok szkolny 2022/2023!

Szanowni Rodzice! Burmistrz Leśnej zawiadamia o trwającej rekrutacji do Miejsko-Gminnego Przedszkola w Leśnej oraz do Publicznego Przedszkola w Pobiednej.

Zgodnie z art. 131 ust. 2 ustawy Prawo Oświatowe na pierwszym etapie postępowania rekrutacyjnego są brane pod uwagę łącznie następujące kryteria:

1. wielodzietność rodziny kandydata;
2. niepełnosprawność kandydata;
3. niepełnosprawność jednego z rodziców kandydata;
4. niepełnosprawność obojga z rodziców kandydata;
5. niepełnosprawność rodzeństwa kandydata;
6. samotne wychowywanie kandydata w rodzinie;
7. objęcie kandydata pieczęcią zastępczą.

Wnioski dotyczące zapisu dziecka do przedszkoli można pobrać ze stron internetowych przedszkoli, ze strony gminy Leśna oraz bezpośrednio w placówkach.

Kontakt do placówek:

Miejsko-Gminne Przedszkole im. Kubusia Puchatka w Leśnej

ul. Elizy Orzeszkowej 42

59-820 Leśna

tel. 75 721 12 89

przedlesna@wp.pl

Przedszkole gminne w Pobiednej (Zespół Szkolno-Przedszkolny)

ul. Dworcowa 2

59-814 Pobiedna

tel. 75 78 16 239

zsppobiedna@lesna.pl

Rekrutacja do publicznych przedszkoli prowadzonych przez Gminę Leśną odbywa się w terminie od 01.03.2022 r. do 31.03.2022 r.

MGKS
WŁÓKNIARZ LEŚNA
zaprasza na bezpłatne treningi piłkarskie dla dzieci i młodzieży z Ukrainy, które przebywają obecnie w naszej okolicy.

JUNIOR MŁODSZY rocznik 2005/2006/2007/2008

MŁODZIK rocznik 2009/2010

ORLIK rocznik 2011/2012

ŻAK rocznik 2013/2014

SKRZAT rocznik 2015 i młodsi



Więcej informacji pod numerem telefonu: 509 163 046

Nieruchomości na sprzedaż

Sebastian Fronc

1. Gmina Leśna ogłasza IV przetarg ustny nieograniczony na sprzedaż nieruchomości zabudowanej ruinami budynku, położonej w obrębie wsi Świecie, określonej granicami działki nr 301 o powierzchni 4300 m². W miejscowym planie zagospodarowania przestrzennego działka przeznaczona jest pod tereny usług U/3. Cena wywoławcza nieruchomości wynosi 75 000,00 zł. **Przetarg odbędzie się w dniu 24 marca 2022 r.** Wadium w wysokości 7 500,00 zł płatne jest w terminie do dnia 17 marca 2022 r.



działki nr 36/62 o powierzchni 2611 m². W miejscowym planie zagospodarowania przestrzennego działka przeznaczona jest w części pod tereny aktywności gospodarczej AG/3 oraz w części pod tereny zabudowy mieszkaniowej wielorodzinnej z dopuszczeniem usług MU/6. W centralnej części działki zabudowana jest kompleksem hal z byłą kotłownią. Powierzchnia użytkowa wynosi 620,80 m². Od strony północnej teren działki w całości utwardzony jest trylinką i częściowo ogrodzony – ogrodzenie z siatki w metalowych ramach. Z pozostałych stron teren wokół hal utwardzony betonem (posadzki po rozebranych halach). Od strony południowo-zachodniej do hali przylega wąski pas zieleni. Cena wywoławcza nieruchomości wynosi 90 000,00 zł. **Przetarg odbędzie się w dniu 30 marca 2022 r.** Wadium w wysokości 9 000,00 zł płatne jest w terminie do dnia 23 marca 2022 r.



2. Gmina Leśna ogłasza I przetarg ustny nieograniczony na sprzedaż prawa użytkowania wieczystego nieruchomości zabudowanej, położonej w obrębie wsi Pobiedna przy ul. Nowomiejskiej, określonej granicami

Ogłoszenia o przetargach dostępne są w Biuletynie Informacji Publicznej Urzędu Miejskiego w Leśnej w zakładce: **Przetargi/Sprzedaż nieruchomości/Przetargi 2022**. Dodatkowych informacji odnośnie nieruchomości udziela Referat Gospodarki Nieruchomościami przy ulicy Elizy Orzeszkowej 11B, parter, pok. nr 1, tel. 75 72 11 239 wew. 41, e-mail: gospnier@lesna.pl.

Wybory w Pobiednej

W związku z rezygnacją dotychczasowego sołtysa i Rady Sołectkiej w Pobiednej, konieczne było przeprowadzenie wyborów tych organów.

(m/s)

Wybory zostały przeprowadzone 6 lutego 2022 r. w świetlicy przy OSP w Pobiednej. Uprawnionych do głosowania było 880 mieszkańców tego sołectwa. Do urn poszło tylko... 28 z nich. Jedynym zgłoszonym kandydatem na sołtysa była Agata Turczynowicz.

Oddano na nią 24 ważne głosy. Tym samym została wybrana sołtysiem Sołectwa Pobiedna.

Głosowano jednocześnie na 5 zgłoszonych kandydatów do Rady Sołectkiej. Wszyscy zostali wybrani, uzyskując od 18 do 21 głosów. Skład wybranej Rady Sołectkiej:


- Magdalena Chabraszewska
- Ewa Kotlińska
- Arkadiusz Łoziński
- Bernadeta Mackiewicz
- Izabela Witkowska.

Cyfrowa Gmina – środki finansowe dla gminy Leśna

Pandemia COVID-19 pokazała, że sprawne wykorzystywanie technologii cyfrowych przez samorządy ma kluczowe znaczenie dla zaspokojenia potrzeb mieszkańców. Wiele urzędów szybko i sprawnie przeniosło swoje działania do sieci.

Przygotowanie gmin do realizacji tego typu działań nie zawsze jednak było możliwe i nie zawsze odpowiadało oczekiwaniom mieszkańców. Problemy są różne – czasem to braki sprzętowe, czasem niewystarczające kompetencje cyfrowe urzędników. Tym problemom ma przeciwdziałać unijny program „Cyfrowa Gmina”.

22 grudnia 2021 r. złożyliśmy wniosek do tego projektu, a 12 stycznia 2022 r. otrzymaliśmy informację o pozytywnym rozpatrzeniu naszego wniosku i przyznaniu dofinansowania w maksymalnej dostępnej dla Gminy kwocie tj. 298 440,00 zł. Środki te przeznaczone zostaną, zgodnie z wymogami projektu, na cyfryzację urzędu (w tym m.in. centralę telefoniczną, co w związku ze zwiększającą się liczbą telefonów znacząco ułatwi kontakt z Urzędem), szkolenia dla urzędników w zakresie cyberbezpieczeństwa oraz zapewnienie cyberbezpieczeństwa systemów informatycznych stosowanych w Urzędzie.



Rzeczpospolita
Polska

Unia Europejska
Europejski Fundusz
Rozwoju Regionalnego



Ankieta kontrolna - informacja dla Grantobiorców projektu „CZYSTE IZERY”


Piotr Pawłowski

Przypominamy, że zgodnie z zapisami zawartymi w umowach dot. grantów na wymianę źródeł ciepła w ramach projektu „Czyste Izery”, Grantobiorcy zobowiązani są do sporządzenia powykonawczego audytu uproszczonego, a także do składania Ankiety kontrolnej dotyczącej utrzymania trwałości projektu.

Druki ankiet dostępne są do pobrania na stronie internetowej www.czysteizery.pl/gmina-lesna, a także w urzędzie Miejskim w Leśnej.

Wypełnione ankiety prosimy składać na sekretariat Urzędu Miejskiego w Leśnej do budynku ratusza: Rynek 19, 59-820 Leśna.

Wszelkie informacje w zakresie realizacji projektu udziela Referat Rozwoju i Ochrony Środowiska w bu-



dynku przy ul. Elizy Orzeszkowej 11b (2 piętro) lub telefonicznie: 75 72 11 239 wewnętrzny 49.

Apel Rady Miejskiej i Burmistrza Leśnej



28 lutego, podczas sesji Rady Miejskiej w Leśnej, Rada Miejska na wniosek Przewodniczącej Rady Miejskiej Małgorzaty Borysiewicz oraz Burmistrza Leśnej Szymona Surmacza przyjęła przez aklamację publikowaną poniżej treść apelu. Apel zostanie przekazany ambasadzie Ukrainy, ambasadzie Federacji Rosyjskiej i polskim Ministerstwom: Spraw Wewnętrznych i Administracji oraz Spraw Zagranicznych.

„Rada Miejska w Leśnej oraz Burmistrz Leśnej wyrażają solidarność z Ukrainą i w pełni potępiają wrogi i haniebnny akt agresji, dokonany przez Federację Rosyjską. Atak ze strony Rosji musi spotkać się ze stanowczym sprzeciwem ze strony wszystkich ludzi dobrej woli, całego demokratycznego świata.

Rosyjska agresja na Ukrainę jest wymierzona w pokój na świecie, a w pierwszej kolejności niesie zagrożenie dla Europy. Jest zagrożeniem dla rozwoju miast i wsi oraz pomyślności i bezpieczeństwa ich mieszkańców bez względu na miejsce zamieszkania.

„Rada Miejska w Leśnej oraz Burmistrz Leśnej wyrażają solidarność z Ukrainą i w pełni potępiają wrogi i haniebnny akt agresji, dokonany przez Federację Rosyjską. Atak ze strony Rosji musi spotkać się ze stanowczym

sprzeciwem ze strony wszystkich ludzi dobrej woli, całego demokratycznego świata.

Rosyjska agresja na Ukrainę jest wymierzona w pokój na świecie, a w pierwszej kolejności niesie zagrożenie dla Europy. Jest zagrożeniem dla rozwoju miast i wsi oraz pomyślności i bezpieczeństwa ich mieszkańców bez względu na miejsce zamieszkania. Mieszkańcy Gminy Leśna doskonale wiedzą, znając opowieści swoich rodziców i dziadków, jak ogromne straty społeczne w postaci migracji, podziału rodzin i ludzkich tragedii niesie wojna.

Setki rodzin mieszkających na terenie naszej gminy, ma swoje korzenie na tej samej ukraińskiej ziemi, która po osiemdziesięciu latach znowu płynie krwią.

Patrzmy dziś na przerażonych ludzi, zmuszanych do opuszczenia ziemi swoich ojców i widzimy naszych bliskich – ofiary sowieckiego reżimu, który przez dekady zmieniał formę, ale pozostał niezmienny w swej brutalności i bezwzględności. Tej przemocy mówimy stanowcze NIE!

Obywatele wolnej i niepodległej Ukrainy! Przesyłamy Wam wyrazy wsparcia. Chcemy Wam powiedzieć, jesteśmy z Wami i udzielimy Wam niezbędnej pomocy. Wytrwajcie. Ukraina musi być wolna i niepodległa!”

Nowe aktywności w Centrum Społecznym w Leśnej

Gminna Rada Seniorów w lutym bieżącego roku uruchomiła przy Centrum Społecznym grupy zainteresowań, w ramach których odbywają się zajęcia taneczno-gimnastyczne, joga dla seniora, spacer nordic walking i spotykają się grupy turystyczne oraz miłośników brydża i Rummikuba. Udział w nich jest bezpłatny, jednak obowiązuje limit miejsc.



26 lutego grupa turystyczna zorganizowała spacer do lasu w Miłoszowie, który zakończył się ogniskiem. Natomiast 27 lutego z inicjatywy Miejskiej Rady Seniorów odbyły się Pierwsze Mistrzostwa Rummikuba. Ta fascynująca gra to opowieść o wspaniałej wizji, sile woli i optymizmu oraz ogromnej

radości życia. Początki gry sięgają 70 lat wstecz, a powstała w czasach, gdy władze Rumunii zabroniły gry w karty. Jej wynalazca Efraim Hertzano wpadł na pomysł, żeby tradycyjne karty zastąpić plastikowymi płytkami i tak wieść o grze szybko się rozniosła, a zapotrzebowanie na nią wciąż rośnie. Gra w krótkim czasie stała się hitem – i dotarła również do Leśnej, gdzie zorganizowano Pierwsze Mistrzostwa w Rummikubie.

Było to spotkanie międzypokoleniowe, bowiem najmłodszy uczestnik miał 6 lat, a najstarszy – 76. Podium zdominowały kobiety, a wyniki wyglądają następująco:

- 1 miejsce zajęła Pani Krystyna Pinowska
- 2 miejsce zajęła Pani Krystyna Kochman
- 3 miejsce zajęła Karinka Tymieńska

Organizatorzy za wsparcie ich inicjatywy dziękują:

- Urzędowi Marszałkowskiemu Województwa Dolnośląskiego
- „Mydlane Misie”
- Stowarzyszeniu Kultury Fizycznej Na Rzecz Dzieci MARZENIA
- Stowarzyszeniu MANKO
- Panu Markowi i Panu Zdzisławowi

Iceland Liechtenstein Norway **Active citizens fund**



Warsztaty z programowania w bibliotece

Biblioteka Publiczna w Leśnej serdecznie zaprasza dzieci w wieku 7-11 lat na czwartkowe zajęcia z kodowania w godzinach 15:30 – 17:00. Na zajęciach dzieci poznają podstawy programowania przez wykorzystanie nowoczesnych pomocy takich jak gry planszowe oraz robot edukacyjny.



ZAJĘCIA DLA DZIECI W WIEKU 7 - 11 LAT

PROGRAMOWANIE Z ROBOTEM PHOTON

Zajęcia w każdy czwartek
w godz. 15.30 - 17.00

Zapraszamy na lekcje biblioteczne z robotem edukacyjnym Photon, na których będziemy uczyć się podstaw programowania poprzez zabawę.

Biblioteka Publiczna w Leśnej
ul. Pocztowa 10, 59 - 820 Leśna

Liczba miejsc ograniczona.
Zapisy przed każdymi zajęciami
w bibliotece lub pod numerem tel. 75 72 11 332

Gra edukacyjna Scottie Go! umożliwiła prowadzenie bardzo interesujących zajęć z tabletem. Pozwala ona dzieciom w formie zabawy prowadzić rywalizację, dzięki czemu dzieci mogą rozwiązywać zawarte w niej zadania z zapałem i w skupieniu przechodzić kolejne poziomy gry, śledząc sukcesy swojej pracy i poznając tajniki podstaw programowania. Na zajęciach wykorzystany zostanie także robot Photon, przeznaczony dla różnych grup wiekowych.

Zajęcia wprowadzają w świat programowania zapoznając dzieci z 4 sposobami programowania robota, inspirują do tworzenia własnych projektów z użyciem robotów, pokazują w praktyce działanie czujników robota, uczą praktycznego wykorzystywania tabletów i smartfonów oraz oswoją z nowymi technologiami i rozwijają wyobraźnię przestrzenną. Warunkiem uczestnictwa w czwartkowych zajęciach w godzinach 15:30-17:00 jest zapisanie się do Biblioteki Publicznej w Leśnej (posiadanie karty czytelnika). Zajęcia są bezpłatne. Liczba miejsc ograniczona do 6 osób. Decyduje kolejność zgłoszeń.



WARSZTATY ARTYSTYCZNE

DREWNIANE ANIOŁY

Miejsce: Dom Kultury w Leśnej
19 marca 2022 (sobota)
10:00-14:00

Prowadząca: Beata Makutynowicz
Cena: 110zł/os.

Zapisy i więcej informacji:
Ośrodek Kultury i Sportu w Leśnej
ul. Orzeszkowej 5a, 59-820 Leśna
tel.: 75 72 11 579, okisesna.pl, okisesna.pl

OKIS leśna

Jarmark Wielkanocny

9 kwietnia 2022 (sobota)

10:00-16:00

Miejsce: Rynek w Leśnej



Zgłoszenia udziału wystawców do dnia: 04.04.2022 roku

Uwaga:
Informacja dla wystawców, Karta
zgłoszenia i Regulamin Jarmarku
znajduje się na stronie okisesna.pl

Organizator:
Ośrodek Kultury i Sportu w Leśnej
tel.: 75 72 11 579, okis@lesna.pl,
okisesna.pl



OKIS leśna

Warsztaty rękodzieła podczas ferii zimowych

W lutym w czasie ferii zimowych 25-cioro dzieci w wieku 7-12 lat uczestniczyło w bezpłatnych zimowych warsztatach rękodzieła w Domu Kultury w Leśnej, które odbyły się w dwóch turnusach.

W ramach warsztatów dzieci ozdabiały bawełniane poduszki typu „Jasiek” własnoręcznie robionymi kolorowymi pomponami, malowały na szkle i dekorowały drewniane ramki, ozdabiały zegary ściennie ze sklejki stosując różne techniki malarskie i wykorzystując różne ozdoby do stworzenia jedyne w swoim rodzaju zegara, stosując

produkty spożywcze wykonywały naturalne kosmetyki (peelingi do ciała, kule do kąpieli, mydła – żelki) oraz tworzyły łapacze snów i oko Boga (Ojo de dios).

Wszystkie własnoręcznie wykonane dzieła dzieci mogły zabrać ze sobą. Dodatkowo podczas trwania ferii codziennie od poniedziałku do piątku były wyświetlane filmy rodzinne dla dzieci. Z tej możliwości skorzystało 260 osób.



Z okazji Dnia Kobiet
dużo szczęścia i miłości
oraz kwiatów i radości

życzą Pracownicy OKISu



Gdzie były Okopy Pandurów?

Większość osób wiedzących o jakie miejsce chodzi określi, że okopy te znajdują się na Perłowym Szlaku nad Kwisą, nad fabryką w Baworowie. I tak też umiejscawiają je praktycznie wszystkie przewodniki i mapy. Wygląda jednak na to, że znajdowały się w innym miejscu.

Mirostław Stodziński

Sam przez kilkanaście lat byłem przekonany, że Okopy Pandurów leżą nad baworowską fabryką. Ale robiąc co kilka lat ich zdjęcia miałem dwie wątpliwości: od ich powstania minęło 250 lat, a nadal są takie głębokie? Nawet 3 metrowe! Czyli zaraz wykopane byłyby jeszcze głębsze. Czy z takiego okopu mógł strzelać żołnierz o wzroście 1,70m? W żadnym wypadku. Chyba, że stałby na 1,5 metrowym podejściu. Ale takich wtedy w okopach nie stosowano. Kolejna wątpliwość to ich usytuowanie: u podnóża wzgórza, z kiepskim widokiem do przodu, ze stromym zboczem i rzeką za plecami. Fatalne miejsce do obrony, bez możliwości wycofania się w razie przegranej bitwy. Tylko szalony dowódca chciałby się tu bronić.

Kilka lat temu kupiłem kopię mapy Meßtischblatt – 4957 Marklissa. No i wiedza o Leśnej i okolicy mocno mi się poszerzyła. Dlaczego? Jest to bowiem znakomita niemiecka mapa topograficzna w skali 1:25 000, z bardzo wysoką szczegółowością i dokładnością odwzorowania topografii terenu. Mess-tischblatki wydawane były od XIX wieku do 1944 roku. Są jednym z najlepszych źródeł informacji na temat zmian w przestrzeni w ciągu ostatnich 100 lat. Omawiana mapa powstała w 1888 roku, a poprawiana była w 1936 roku.

Przeglądając ją zauważyłem w pewnym momencie napis Panduren-grab, ale nie tuż nad fabryką w Baworowie! Tylko znacznie wyżej. Oraz ich wyrys w terenie. No i stało się jasne, że Okopy Pandurów powstały nie tu gdzie sądziliśmy lub nam sugerowano. Ich linia zaczynała się kilkaset metrów wyżej z centralnym punktem przy obecnym wzgórzu z przekaźnikiem.

Wojna siedmioletnia

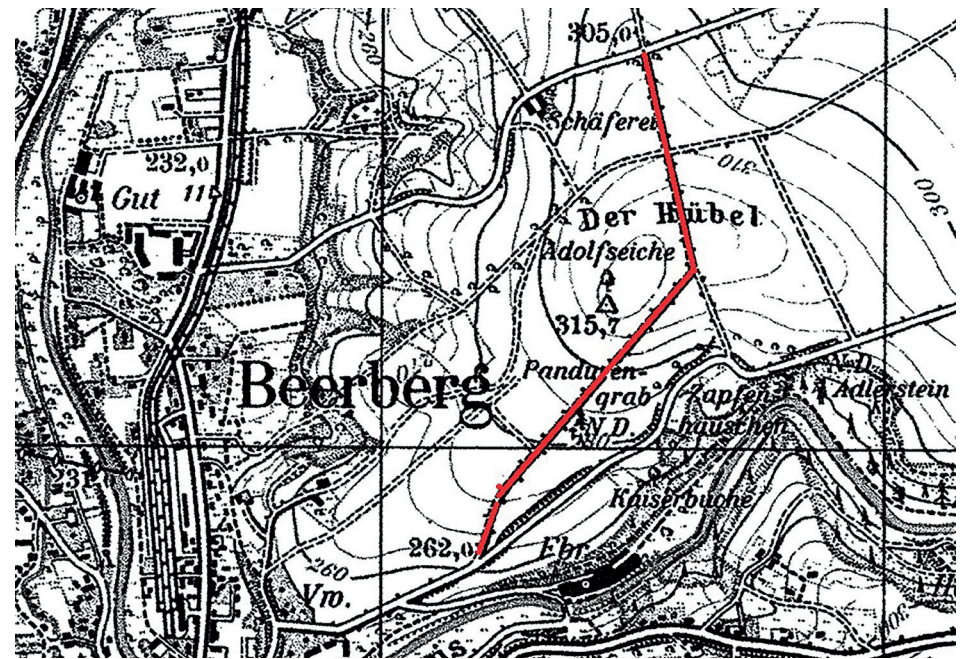
Nauczyciel Paul Berkel w swojej napisanej pod koniec XIX wieku „Historii Miasta Lubania” (wydanie polskie: Wrocław 1992) tak napisał o wybuchu tej wojny: „Potajemne przymierze Au-

stria z Saksonią, Rosją, Francją i Szwecją, ujawnione przez saskiego kancelistę Menzla w nadziei uzyskania wielkiej nagrody, stworzyło pretekst umożliwiający Fryderykowi II wtargnięcie swoim zwyczajem, bez wypowiedzenia wojny, 30 sierpnia 1756 roku wraz z 60 tysiącami żołnierzy do Saksonii i rozpoczęcie tym samym wojny 7-letniej. Przebiegała ona ze zmiennym szczęściem początkowo na terenie Saksonii, Czech, Śląska i Łużyc. Wokół Lubania w latach 1757-1760 toczyły się potyczki, kwaterowały wojska obu stron, grabiąc i łupiąc co się dało.”

W okresie wojny siedmioletniej powszechne było budowanie fortyfikacji ziemnych. Okopy i wały ochronne stosowano przy oblężeniu twierdz, gdzie służyły do osłony piechoty i artylerii oblegających podczas przybliżania się do murów warowni. Wzmacniały także pozycje obronne armii w terenie. Okopy były wykorzystywane do budowania stanowisk artylerii i piechoty. Zapewniały ochronę przed ostrzałem wroga w czasie bitwy albo przed najeźdem huzarów lub innych oddziałów nieprzyjaciela.

14-15 października 1758 Baworowo – starcie austriackich pandurów i pruskich huzarów

„Słownik Geografii Turystycznej Sudetów” pod hasłem Okopy Pandurów podaje m.in.: „Podczas wojny 7-letniej w październiku 1758 r. doszło tu do potyczki pomiędzy austr. oddz. gen. Laudona, w skład których wchodziła formacja bośniackich piechurów zwanych pandurami, z pruskimi huzarami, którzy przyparli pandurów do rzeki, zadając im poważne straty. Prawdopodobnie wówczas wykopano O.P. W pobliżu istniał też Grób Pandurów, z nagrobkiem opatrzonym stosownym napisem, będący miejscem spoczynku poległych w potyczce. Obecnie po nagrobku nie ma już śladu. Umiejscowienie: Okop ciągnie się ok. 250 m wzdłuż skraju lasu po pn. stronie drogi wiodącej z miasta do osr. wyp. w Baworowie” (Tom 2



Panduren Grab – przedwojenna mapa okopów (linia czerwona)

M-Ż, Wrocław 2003, str. 136). W części pierwszej (A-L) tego tomu w opisie Baworowa (str. 99) autorzy słownika dodają, że atakowały tu oddziały pruskiego księcia Karola.

W austriackiej armii królowej Marii Teresy występowała piechota graniczna, a także huzarzy graniczni. W ich skład wchodził mężczyźni żyjący na pograniczu – na Bałkanach, na granicy z Imperium Osmańskim. Zobowiązywali się do dożywotniej służby wojskowej, za co dostawali ziemię, na której gospodarowali. Byli wykorzystywani do działań zwiadowczych, najazdów na wroga, rozbijania jego linii zaopatrzeniowych. W odróżnieniu od szeregowej piechoty potrafili poruszać się w terenie i w lasach. I takie jednostki, tzw. Pandurów chorwackich, jak wynika z opisów, okopały się wokół wzgórza górującego nad Baworowem (ówczesne Beerberg).

Ich przeciwnikami byli huzarzy. Armia pruska Fryderyka Wielkiego tworzyła – podobnie jak i Austriacy – na wzór węgierski jednostki huzarów. Huzarzy pełnili zadania zwiadowcze, dokonywali nagle wypadów itp. W 1756 roku w pruskiej armii było 8 pułków huzarów, każdy składał się z 10 szwadronów. Szwadron huzarów liczył ok. 120 jeźdźców. Uzbrojenie huzara stanowiła szabla, która podobnie jak mundur była wykonana według węgierskiego pierwowzoru, ponadto karabin i dwa pistolety.

Nie znalazłem danych ilu żołnierzy starło się w bitwie (bitwach?) na wzgórzu nad Leśną. Jedno jest pewne: Pandurzy przegrali to starcie.

Pan Stanisław Strycharz przyjechał do Leśnej jako dziecko z rodzicami w sierpniu 1945 roku. Wiele mi opowiadał o dziejach Leśnej, miejscach, wydarzeniach. Jego informacje – jako naoczny świadek powojennych dziesięcioleci – są często bezcenne. Kiedy pytałem go o Okopy Pandurów – powiedział mi, że pamięta drogę między polami, zrobioną w miejscu tych okopów. Potem pegeer ją zaorał i zrobił jedno pole. Pan Stanisław wybrał się ze mną 7.10.2021 na opisywane wzgórze i pokazywał jak biegła droga, gdzie stały lipy osłaniające resztki pomnika poległych Pandurów...

Z mapą w rękę ustalaliśmy lokalizacje historycznych już miejsc...



Okopy Pandurów – widok lotniczy. Linia czerwona – okopy. Prostokąt – Grób Pandurów. Trójkąt – dotychczasowa lokalizacja okopów.

Dokończenie ze strony 11

Gdzie były Okopy Pandurów?

Okopy Pandurów – wyżej niż niżej

Michał Filipowicz w swojej pracy magisterskiej napisanej na Uniwersytecie Warszawskim w 2019 roku pt. „Nowożytnie fortyfikacje ziemne w Sudetach” umieszcza też nasze fortyfikacje – Okopy Pandurów. Píše, że to szaniec ziemny o długości ok. 130 m ulokowany nad



Stanisław Strycharz przy lokalizacji Okopów Pandurów

Kwisą, nad zakładem przemysłowym. W chronologii podaje: wojny śląskie? II wojna światowa? Sugeruje, że może to być pozostałość z wojny siedmioletniej, ale też część umocnień z drugiej wojny światowej (stanowiska artylerii przeciwlotniczej lub ukryta droga do sztolni przy fabryce w Baworowie). Zastanawia go, że rów jest miejscami głęboki na 3 metry, niewidoczne są ławy strzeleckie, więc prowadzenie ognia byłoby trudne (str. 157). Wyciąga też znamieny wniosek: „...jeśli jest to obiekt związany z fortyfikacją połową to został on źle usypany i trudno jest zrozumieć intencje budowniczych”.

I to jest dobra konkluzja. Na podstawie map niemieckich z końca XIX wieku możemy z przekonaniem powiedzieć, że dotychczasowe umiejscawianie Okopów Pandurów tuż nad fabryką w Baworowie – jest błędne. Zaczynały się one kilkaset metrów wyżej – z centralnym punktem przy obecnym wzniesieniu z przekaźnikiem (Pagórek 315 m n.p.m.).

Taka ich lokalizacja jest zgodna ze sztuką wojenną. Skoro Pandurzy chcie-

li skutecznie się bronić lub zatrzymać przeciwnika, miejsce było dobre: na wzniesieniu i jego stoku, z dobrą widocznością i ostrzałem. Kontrolowali podejścia od Lubania, Bożkowic i Gryfowa, osłonięci od południa i zachodu rzeką Kwisą. Skoro ponieśli klęskę to albo było ich zbyt mało, albo byli za mało waleczni dla dania skutecznego odporu. Za tą lokalizacją ich linii obronnej

przemawiają także ich... przeciwnicy! Walczyli tu, więc wiedzieli jak biegle Okopy Pandurów. Niemcy, jak wiemy, są zbyt skrupulatni, żeby popełnić błędy przy nanoszeniu lokalizacji na mapach.

Wygląda na to, że w kolejnych przewodnikach i na mapach Okopy Pandurów przy Leśnej winny zmienić lokalizację. Ku oddaniu czci prawdzie historycznej.



Przedwojenna droga w miejscu Okopów (ze zbiorów Kurta-Michaela Beckerta)

Rekrutacja do Żłobka Miejskiego w Leśnej!

Szanowni Rodzice! Burmistrz Leśnej informuje, że w dniach 01.03.2022 r.-31.03.2022 r. prowadzone będą zapisy dzieci do Żłobka Miejskiego w Leśnej w wieku od ukończenia 6 miesięcy życia do 3 lat na rok szkolny 2022/2023.

Zasady rekrutacji oraz wnioski do pobrania dostępne są na stronie internetowej Żłobka (przedlesna.szkolna-strona.pl) oraz w siedzibie Żłobka przy

ulicy Elizy Orzeszkowej 42. Informacje można uzyskać również pod numerem telefonu 75-72-11-289.

Żłobek oferuje sale dydaktyczne wyposażone w nowoczesny sprzęt i pomoce dydaktyczne, fachową opiekę i wyżywienie – I i II śniadanie, obiad, podwieczorek. Opłata za godzinę pobytu dziecka w żłobku to tylko 1 zł. Zapraszamy do skorzystania z oferty Żłobka Miejskiego!

ŻŁOBEK MIEJSKI W LEŚNEJ

ZAPISY DO ŻŁOBKA MIEJSKIEGO W LEŚNEJ

TRWA NABÓR

ZASZCZEP SIĘ BEZ REJESTRACJI

19.03.2022 r. (sobota)

Ochotnicza Straż Pożarna informuje,

że w dniu 19.03.2022 r. (sobota)

w godzinach 9.00-14.00

będzie możliwość zaszczepienia się bez rejestracji przeciw COVID-19 w Tymczasowym Punkcie Szczepień:

SZKOŁA PODSTAWOWA

im. Jana Pawła II w Smolniku - SMOLNIK 51B.

Uwaga!

III dawkę szczepienia mogą przyjąć osoby powyżej 50 lat z zachowaniem odstępu 5 miesięcy od ukończenia pełnego schematu szczepienia przeciw COVID-19, pozostałe dorosłe osoby po 6 miesiącach od pełnej dawki szczepionki.

Dostępne będą preparaty firmy Pfizer lub Johnson&Johnson (jednodawkowy).

Szczepienie dedykowane jest dla osób powyżej 15. roku życia.

Telefon kontaktowy: 515 360 735



Granty PPGR- akceptacja wniosku przez Operatora Konkursu!

Z radością informujemy o akceptacji wniosku Gminy Leśna w konkursie grantowym „Granty PPGR-wsparcie dla dzieci i wnuków byłych pracowników PGR w rozwoju cyfrowym” przez Operatora konkursu Centrum Projektów Polska Cyfrowa.

W ramach konkursu 167 uczniów z terenu naszej gminy otrzyma sprzęt komputerowy z niezbędnym oprogramowaniem i akcesoriami do nauki

zdalnej. Gmina otrzymała na ten cel 417 500,00 zł.

Kolejnym etapem przedsięwzięcia jest podpisanie umowy o dofinansowanie z Operatorem konkursu a następnie przeprowadzenie procedury przetargowej mającej na celu wyłonienie dostawcy sprzętu komputerowego.

Więcej informacji o konkursie i jego założeniach można znaleźć pod adresem: <https://www.gov.pl/web/cppc/wsparcie-ppgr>



Centrum Zarządzania i Reagowania Kryzysowego w Leśnej



W pierwszej połowie marca br. z Wykonawcą wyłonionym w postępowaniu przeprowadzonym w procedurze krajowej w trybie podstawowym tj. z firmą FBL Tomasz Lassak z Leśnej zostanie zawarta umowa na realizację inwestycji pn.: „Centrum Zarządzania i Reagowania Kryzysowego w Leśnej”.

MW

W ramach przedmiotowego zadania planuje się przebudowę całego budynku byłej podczyszczalni ścieków nieczynnego zakładu produkcyjnego dla utworzenia centrum zarządzania i reagowania kryzysowego, gdzie siedzibę będzie miała Ochotnicza Straż Pożarna oraz Oddział Ratownictwa Medycznego. Zgodnie z dokumentacją projektową garaż straży pomieści 2 wozy bojowe oraz 1 wóz techniczny typu lekkiego. Dla funkcjonariuszy

straży pożarnej przewidziano 25 szafek na odzież w szatni oraz w garażu. W węźle sanitarnym przylegającym bezpośrednio do szatni umieszczone zostaną 3 kabiny prysznicowe, 1 kabina WC oraz 1 z pisuarem. W części dla straży znajdować się będzie pomieszczenie socjalne, odrębne 2 kabiny WC z przedsionkami, pomieszczenie biurowe dla komendanta, sala szkoleniowa dla 28 osób i dyżurka dla dyspozytora. Ponadto zaprojektowano pomieszczenia magazynu ppoż oraz magazyn przeciwpowodziowy i kotłownię gazową.

W części dla ratownictwa w garażu stacjonować będzie 1 ambulans. Z garażu możliwy będzie dostęp do pomieszczenia umywalni sprzętu ratowniczego oraz do magazynu podręcznego. Ponadto zaplanowano pokój dzienny, w którym będzie znajdować się biurko dla dyspozytora, magazyn leków z przedsionkiem, WC z natryskiem, pomieszczenie gospodarcze oraz pokój wypoczynku.

Zgodnie z ofertą ww. Wykonawcy umowa na roboty budowlane zawarta zostanie na kwotę 3.195.177,15 zł brutto. Planuje się, że prace potrwać do 14.04.2023 r. **Zadanie dofinansowane jest ze środków Polski Ład w kwocie 3.102.500,00 zł.**

ZMIANA LOKALIZACJI PUNKTU KONSULTACYJNEGO „CZYSSTE POWIETRZE”

Informujemy, iż od dnia 8 marca 2022 r. punkt konsultacyjny „Czyste Powietrze” zostaje przeniesiony do budynku ratusza Urzędu Miejskiego w Leśnej, Rynek 19 na parterze.

formacje o Programie „Czyste Powietrze” w każdy czwartek w godzinach 9:00-17:00 pod numerem telefonu: 784-737-516.

Punkt konsultacyjny funkcjonuje w każdy wtorek miesiąca w godzinach od 09:00 do 17:00. Ponadto mieszkańcy Gminy mogą uzyskać in-

Zachęcamy do korzystania z punktu i Programu „Czyste Powietrze”.

Dzień Sołtysa 11 marca 2022

Z okazji Dnia Sołtysa – opiekuna i gospodarza wsi, wszystkim Paniom i Panom Sołtysom składamy najserdeczniejsze życzenia wszelkiej pomyślności, sukcesów w pracy na rzecz społeczności lokalnej, dobrej współpracy i porozumienia, a także optymizmu, zdrowia i sił na każdy dzień.

I aby mandat zaufania procentował wspólnymi sukcesami całej społeczności.

Przewodnicząca Rady Miejskiej w Leśnej
Małgorzata Borysiewicz

Burmistrz Leśnej
Szymon Surmacz



Lektury mogą być... bliższe

Powszechnie znana jest opinia, że literatura wzbudza w czytelnikach emocje, wzrusza, pobudza do refleksji, rozwesela. Jest także skarbnicą wiedzy na temat ludzkich charakterów i sposobów postępowania w różnych sytuacjach. Trudno wyobrazić sobie świat bez literatury i jej roli w życiu człowieka, a niektórzy ludzie nazywają książki swoimi przyjaciółmi.

red. Dorota Kusibab

W SP im. JPII w Smolniku na lekcjach języka polskiego uczniowie klas: 7 a i 7 b, podsumowując omawianie lektur, realizowali zapis notatek w dość atrakcyjny sposób. Służyło to m.in. do zapamiętywania świata przedstawionego w książkach. Uznano, że swobodne gromadzenie informacji o autorach i ich książkach może być pomocą w przygotowaniu do egzaminu ósmoklasisty. Sposobami na zapamiętywanie ich treści i przesłań, stały się:

- pudełka lekturowe” (wykonywane na podstawie „Opowieści wigilijnej” Charlesa Dickens’a);
- lapbooki, zwane także „książkami tematycznymi” lub sketchnotki, czyli



notatki w formie graficznej z elementami tekstowymi (opracowane na podstawie „Pana Tadeusza” Adama Mickiewicza).

Uczniowie wybrane zagadnienia zapisywali na indywidualnych „kartach pracy” oraz tworzyli własne notatki graficzne do swoich wpisów (w formie krzyżówek, dialogów, cytatów z lektury, listów do bohatera).

Następnie dołączali do tego materiału inne „ciekawostki”, które zależały od ich inwencji i indywidualnych pomysłów. Każdy uczeń efekty swojej pracy prezentował przed kolegami i koleżankami, a słuchacze pogłębiali swoją wiedzę o lekturze. I w ten sposób okazało się, że lektury rzeczywiście mogą być bliższe uczniom.

Z wizytą w teatrze

Tuż po feriach, we wtorek – 15 lutego br., uczniowie klas I-IV ze SP im. Kornela Makuszyńskiego w Pobiednej wybrali się z wychowawcami do Zdrojowego Teatru Animacji w Cieplicach na spektakl pt. „Król Maciuś Pierwszy”.

M.G.

Opowiada on historię małego królewskiego syna, który na skutek zrządzenia losu nieoczekiwanie zostaje królem. Chłopiec nie mając żadnego doświadczenia musi rządzić krajem, toczyć wojny i sam stawać do walki. Jednym z najważniejszych rozporządzeń króla Maciusia staje się decyzja o utworzeniu republiki dzieci i oddanie w ich ręce władzy w kraju, która tylko z pozoru jest słuszna. W rezultacie doprowadza go do szeregu fatalnych zdarzeń, a w konsekwencji do jego klęski. Przedstawienie zrealizowane zostało z zastosowaniem marionetek oraz w planie aktorskim, w którym pojawiły się elementy ruchu. Całości dopełniały ułożone w dynamiczną choreografię piosenki. Spektakl wzbudził w uczniach wiele pozytywnych emocji, o czym świadczyły gromkie brawa na zakończenie przedstawienia.



Zaraz po spektaklu uczniowie mieli okazję uczestniczyć w lekcji teatralnej, którą poprowadziła aktorka Dorota Flauder-Głowacka. Dzieci wykonywały ćwiczenia zaproponowane przez aktorkę, jednak największą atrakcją były różnego rodzaju lalki zaprezentowane przez panią Dorotę, które można zobaczyć podczas przedstawienia. Były to piękne i kolorowe kukiełki, pacynki i marionetki. Podczas prezentacji lalek, uczniowie mogli wyjść na scenę i wcielić się w prezentowaną postać.

Wizytę w teatrze zakończyliśmy zrobieniem wspólnego, pamiątkowego zdjęcia z prowadzącą zajęcia teatralne.

Być jak Ignacy...

W obecnym roku szkolnym SP im. JP II w Smolniku przystąpiła do VI edycji programu edukacyjnego „Być jak Ignacy”. Organizatorem projektu jest Fundacja PGNiG im. Ignacego Łukasiewicza, a program został objęty patronatem honorowym Ministra Edukacji i Nauki.

red. opiekunki koła

Celem programu jest promowanie zdobywania wiedzy wśród uczniów poprzez doświadczanie oraz popularyzacja różnych dziedzin nauki i osiągnięć wielkich polskich naukowców i wynalazców. Z tego powodu w szkole już od października działa koło naukowe „Gwiazdki Detektywi”, które skupia 13 uczniów klasy 5a. Opiekunami i osobami odpowiedzialnymi za realizację zadań są p. Karina Mocek, nauczyciel biologii i chemii oraz p. Katarzyna Janiszek, nauczyciel matematyki i fizyki.

Uczniowie spotykają się w każdy wtorek i realizują po dwa zadania, które pojawiają się co miesiąc. Uczestnicy poznają zagadnienia związane z różnymi

dziedzinami nauki, np.: Jak działa nawigacja? Jak działa pamięć i jak zapamiętujemy informacje? W jaki sposób ludzkość prowadzi badania kosmosu?



Program ma nowoczesny i atrakcyjny dla uczniów charakter. W tematy zajęć wprowadza ich animowana historia z bohaterem programu – Ignacym. Zagadnienia są wyjaśniane w specjalnie przygotowanych dla uczniów filmach edukacyjnych.

Jedno z ostatnich zadań realizowanych w minionym roku kalendarzowym związane było z poznawaniem budowy ludzkiego mózgu, jego działaniem i podziałem. Odkrywano sposoby, jak o niego zadbać, jak poprawić swoją uwagę i koncentrację. Uczestnicy projektu, poznając pracę mózgu, stworzyli własną mapę myśli oraz plakat. Praca została przesłana na konkurs i tam, spośród wszystkich prac nadesłanych z całej Polski, wytypowana została – jako jedna z 20 – do nagrody publiczności. Gratulujemy pomysłu i zdolności, a przede wszystkim chęci do rozwijania swoich pasji i zainteresowań, które na pewno zaowocują w przyszłości.

Krótki miesiąc, ale ciekawy

Choć luty ma zaledwie 28 dni, to jednak w Miejsko-Gminnym Przedszkolu im. Kubusia Puchatka w Leśnej barwnych zajęć nie brakowało. Zapraszamy na krótki przegląd tego, czego doświadczyły nasze przedszkolaki w minionym miesiącu.



Maria Załęczna

Luty rozpoczęliśmy od świętowania Dnia Zebry, przekazując maluchom wiele ciekawych informacji na temat tego egzotycznego zwierzęcia, podejmując przy tym odwieczny temat – czy zebra jest biała w czarne paski, czy jednak czarna w białe paski? Co ciekawe, w trakcie zajęć oczywiście podjęliśmy także temat przejścia dla pieszych i panujących na nim zasad, bowiem

doskonale wiemy, że słowo zebra nie jedno ma imię. Zwieńczeniem zajęć były oczywiście prace plastyczno-techniczne, z których powstały przepiękne zebry.

W kolejnych dniach podjęliśmy temat szeroko rozumianej sztuki. Na początku wzięliśmy na tapetę zabawę z gliną, trenując przy okazji małą motorykę i receptory sensoryczne, a następnie skupiliśmy się na technikach malarskich. Poznaliśmy barwy monochromatyczne

oraz puentylizm, a po zajęciach teoretycznych przyszedł także czas na przełanie zdobytej wiedzy na papier i wykonanie przepięknych prac, których efekty można zobaczyć na naszej stronie internetowej i przedszkolnym Facebooku.

Tuż przed najbardziej romantycznym świętem w roku – czyli popularnymi Walentynkami, celebrowaliśmy Międzynarodowy Dzień Pizzy, który dzięki naszej niezawodnej, kuchennej załodze, został zakończony degustacją przepysznej pizzy.

I w końcu przyszedł dzień zakochanych, który nasi podopieczni celebrowali ubrani w czerwone akcenty. Na początku maluchy zostały zaznajomione ze zwyczajami walentynkowymi, ich historią i tradycją. Następnie nasi podopieczni poznali patrona tego święta – św. Walentego, a kolejnym krokiem w trakcie zajęć była nauka słowa „kocham” w różnych językach świata. Przedszkolaki nie stroniły także od komplementów i miłych słów oraz wyrażały swoje zdanie na temat definicji miłości i tego, jak to uczucie można ukazywać swoim najbliższym. Oczywiście, tego dnia nie mogło zabraknąć licznych zabaw i wspólnych tańców. Dzięki tak skonstruowanym zajęciom mamy nadzieję, że nasi podopieczni wynieśli z zajęć odpowiedni przekaz – że kochać należy nie tylko od święta, ale także na co dzień, a w dodatku nawet małe rzeczy i drobne uczynki mogą sprawić drugiej osobie wiele radości.

W kolejnych dniach przedszkolaki zamieniły się w niezwykłych naukow-

ców, badając właściwości wody, ognia, powietrza i soli, a przy tym wykonując wiele interesujących i pouczających doświadczeń, których wyniki zostały poddane dogłębnej analizie – oczywiście przez samych badaczy, czyli naszych przedszkolaków.

I w ten sposób doczekaliśmy się Balu Karnawałowego, na który wielu maluchów czekało z niecierpliwością. Dlaczego? Otóż właśnie w tym dniu przedszkolaki mogły przyjść do placówki w niezwykłych strojach, zabierając nas do świata bajek, filmu i fantastyki, a przy tym prezentując barwne stroje, które nie pozostawiały wątpliwości co do postaci, w którą maluchy się wcieliły. Tego dnia w murach przedszkola spotkaliśmy m.in. królowy, księżniczki, rycerzy, piratów czy policjantów – ale musimy przyznać, że wszystkie stroje były niezwykle urokliwe. Wspólna zabawa i konkursy toczyły się w odpowiednio przystrojonej na ten dzień sali.

Luty zakończyliśmy m.in. cyklicznymi zajęciami ruchowymi, których głównym zadaniem jest przekonanie maluchów do systematycznej aktywności fizycznej, celebrowaniem Dnia Dinozaura, w trakcie którego przedszkolaki wcieliły się w rolę paleontologów i odkrywały ukryte pod piaskiem części szkieletów dinozaurów oraz „ogrodowymi zajęciami”, czyli wiosennym sadzeniem fasoli – oczywiście przez naszych maluchów. A teraz będziemy ją obserwować, dbać i notować wnioski, poszerzając tym samym naszą przyrodniczą wiedzę.



Czarna Aleja w Unięcicach

Czarna Aleja zlokalizowana jest w Unięcicach i można powiedzieć, że dzisiaj jest to najstarsza część Pobiednej. Czarna Aleja na obszarze naszej Gminy jest zapomniana, a według mnie jest to najbardziej okazała, a zarazem i najstarsza aleja jaka zachowała się na naszym terenie.

Norbert Włodarczyk
Przewodnik Sudecki
Przewodnik po Karkonoskim
Parku Narodowym

Aleja jest ściśle związana z założeniem parkowym związanym z pałacem w Unięcicach – pałac opiszę przy innej okazji. Obserwując różne założenia pałacowe uważny obserwator zapewne zauważy, że architektura krajobrazu stała się dla takich obiektów również integralną częścią arystokratycznych siedzib. Według niektórych źródeł tzw. angielski park przy pałacu powstał pod koniec XVIII wieku. Jednak kamień wmurowany w otaczającym go murze w 1736 r. wskazywałby raczej na pochodzenie z czasów Wolfa Adolfa von Gersdorfa. Podczas budowy parku powstał system alejek połączonych z folwarkiem, takich alejek w okolicy Unięcic jest znaczna ilość, ale niestety większość z nich uległa z upływem lat wymarciu lub zniszczeniu, czy to przez żywioły, czy to w wyniku działalności człowieka. Czarna Aleja została posadzona poza ogrodzonym terenem posiadłości i wybiega na pola oraz otwarty teren w kierunku miejscowości Skiba, obecnie jest to część Wolimierza. Szczęściem alei jest jej położenie na uboczu, dzięki czemu do dziś zachowała się w stosunkowo dobrym stanie. Ze swoją wielkością i wiekiem ponad dwustu lat jest jedną z najważniejszych alejek Gór Izerskich i okolic. Oś główna składa się z dwurzędowej alei o długości około 1 km, zorientowanej w kierunku południowo-zachodnim i północno-wschodnim. Wytycza ona utwardzoną drogę prowadzącą z gospodarczej części pałacu do osady Skiba. Jest to aleja gdzie rośnie wiele gatunków drzew. Głównie składa się z kasztanowca pospolitego, klonu zwyczajnego, lipy drobnolistnej, lipy szerokolistnej i dębu szypułkowego. Średnica pnia największych okazów drzew wynosi około 1,2 m. Wędrując aleją powinniśmy zwrócić uwagę na rytmiczne odsłanianie i zakrywanie

krajobrazu północnych stoków Gór Izerskich. Jest to celowy zamiar architektów, aby w ten sposób wkomponować obiekt w krajobraz. Do Czarnej Alei przylegają zachowane do dzisiaj jeszcze trzy krótkie alejki prostopadłe do osi głównej, wysadzone też odpowiednimi gatunkami drzew. Najbardziej imponująca wygląda pierwsza alejka, wysadzona lipą drobnolistną oraz szerokolistną, znajdująca się w pobliżu pałacu. Lipy w tej alejce zostały posadzone wzdłuż wąskiej polnej drogi w stosunkowo ciasnym odstępie (około 6 metrów). Efekt takiego nasadzenia wynika z tego, że korony drzew łączą się w łuk i przypominają sklepienia gotyckiego kościoła. Podobny efekt możemy zaobserwować także na samej Czarnej Alei. Dziś lipy w tej pierwszej równoległej alei osiągnęły przyzwoite rozmiary zarówno pod względem wysokości, jak i masywnych pni (średnicy około 1,5 metra) i można je porównać do kolumn podtrzymujących sklepienie gotyckiego kościoła. Na końcu tej pierwszej alei znajdują się młodsze lipy, ich wiek wskazuje, że ta alejka nie została dokończona i miała być znacznie dłuższa ale nie wiadomo gdzie miała się kończyć. Droga między tymi lipami jest zarośnięta i miejscami praktycznie niedostępna. W jej pobliżu funkcjonuje równoległa droga polna. Wędrując Czarną Aleją po około 300 metrach natrafiamy na kolejne dwie boczne alejki. Jedna z nich jest wysadzona klonem z domieszkami jesionu, natomiast następna trochę dalej jest typową aleją klonową. Drogi w alejkach są obecnie wykorzystywane wyłącznie do transportu maszyn rolniczych na grunty rolne. Okoliczni mieszkańcy zbierają w alei kasztany dla dzicyzny, można spotkać tu od czasu do czasu spacerowiczów lub zakochane pary. Drzewa pozostawione swojemu rozwojowi, dzięki odległej lokalizacji nikomu i niczemu nie zagrażają ani nie inspirują do robienia aranżacji ogrodniczych. To właśnie ta obojętność i odosobnienie Czarnej Alei spowodowało prawdopodobnie, że

zachowała się do dzisiaj w prawie nie naruszonym stanie. Powstaje jednak palący problem, a w zasadzie pytanie o jej przyszłość. Zasadzone kiedyś drzewa obecnie są w zenicie swojego życia lub zbliżają się do niego. Z punktu widzenia wieku fizjologicznego znajdują się w fazie stagnacji wzrostu, który objawia się początkiem recesji korony. Według mojej oceny warto byłoby przeprowadzić podstawowe prace pielęgnacyjne, polegająca na usunięciu samosiejek oraz stabilizacji roślin drzewiastych, które w niedługim czasie mogą grozić pęknięciem. Pozwoliłoby to na wydłużenie ich żywotności. Jednocześnie warto zastanowić się nad odbudową alei w miejscu, gdzie powstały „wyrwy” przez ścięte drzewa. Utrzymanie starych drzew w alei jest niezwykle ważne i mam nadzieję, że ktoś nie wpadnie kiedyś na szalony pomysł i tej alei nie wyasfaltuje, tylko dokona remontu lub renowacji istniejącej nawierzchni. Warto też udostępnić turystom ten jakże cenny i jedyny w swoim rodzaju obiekt na terenie naszej Gminy. Czarną Aleję, w tym boczne alejki i szpalery drzew, można z powodzeniem uznać za dziedzictwo kulturowe i przyrodnicze minionych pokoleń. Jest to niezwykle cenny estetycznie wytwór człowieka wpisany w krajobraz, który praktycznie jest jedyny w swoim rodzaju na terenie Gór Izerskich.

Na starych niemieckich mapach z roku 1936 wskazana jest oś główna alei jako Schwarze Alle z oznaczeniem N.D. (Naturdenkmal) tj. pomnik przyrody. Dlaczego jednak nazwano ją akurat najciemniejszym kolorem, trudno powiedzieć. Jeśli jednak spojrzymy na okolicę w najbliższym sąsiedztwie, to w lokalnej nomenklaturze częściej spotkamy się z tym kolorem np. niedaleko Czarny Potok, być może nazwa naszej alei wywodzi się od krążących mrocznych plotek związane z tym terenem. W tym miejscu oddajmy głos legendą. W alei parkowej w Unięcicach pokazuje się niekiedy biała kobieta. Nazywa się ją panną na zamku i mówi się, że nie może znaleźć spokoju po śmierci. Ongiś wracały dwie kobiety z uroczystości pogrzebowej w Skibie. I kiedy znajdowały się w alei nieopodal tzw. sadu, przemknęło obok nich coś

jak gdyby powiew wiatru i zostawiło okropny smród. Obie poczuły tchnienie śmieci, przyszły do domu i jedna z nich popadła w groźną dla życia chorobę. Stary generał major bezdzietny, samotny i okryty żałobą po zmarłej małżonce z dnia na dzień pogrążył się w bólu oraz przejmującej samotności. Pewnego dnia, tak koło północy, kazał służącemu natychmiast osiodłać swojego konia i otulony w swój płaszcz jeździecki w te pędy udał się aleją w kierunku Skiby. W tym czasie aleją nadchodzi stara kobieta prowadzona przez wnuczkę i widzą, że coś na ognistym rumaku, tak że żwir i iskry sypią się wokół, pędzi obok nich i znikła w ciemności. Przerazone kobiety odskakują na bok, padają na kolana i zmagają modlitwę. Nic już się nie dzieje i szybko wracają do domu. Następnego dnia rozchodzi się wieść, że stary generał major miał atak epilepsji i na rękach służki zmarł. Do dzisiaj czasami o północy w ciemną noc, kiedy zrywa się wiatr możemy spotkać starego generała majora, który pogrążony w bólu pędzi na ognistym rumaku aleją w drodze do ukochanej. Podobno czasami można o północy zobaczyć jak stary szwedzki generał przechadza się po alei z głową pod pachą, ponieważ po śmierci nie może zaznać spokoju w grobie z powodu tego, iż podczas wojny trzydziestoletniej w okolicach Unięcic jego żołnierze mieli dopuścić się straszliwych i okrutnych czynów.

